







# ÚP DAMNICE

## STANOVENÁ VÝŠKOVÁ HLADINA ZÁSTAVBY

	výšková hladina stabilizovaná, zvýšení výšky staveb (fasád) nad výšku nejvyšších stávajících staveb v ploše jsou nepřipustné
	0,0-4,5 m (od upraveného terénu po římsu střechy)
	0,0-6,5 m (od upraveného terénu po římsu střechy)
	0,0-12,0 m (od upraveného terénu po římsu střechy)



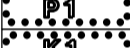


## PLOCHY SE SPECIFICKÝMI NÁROKY NA URBANISTICKOU KOMPOZICI

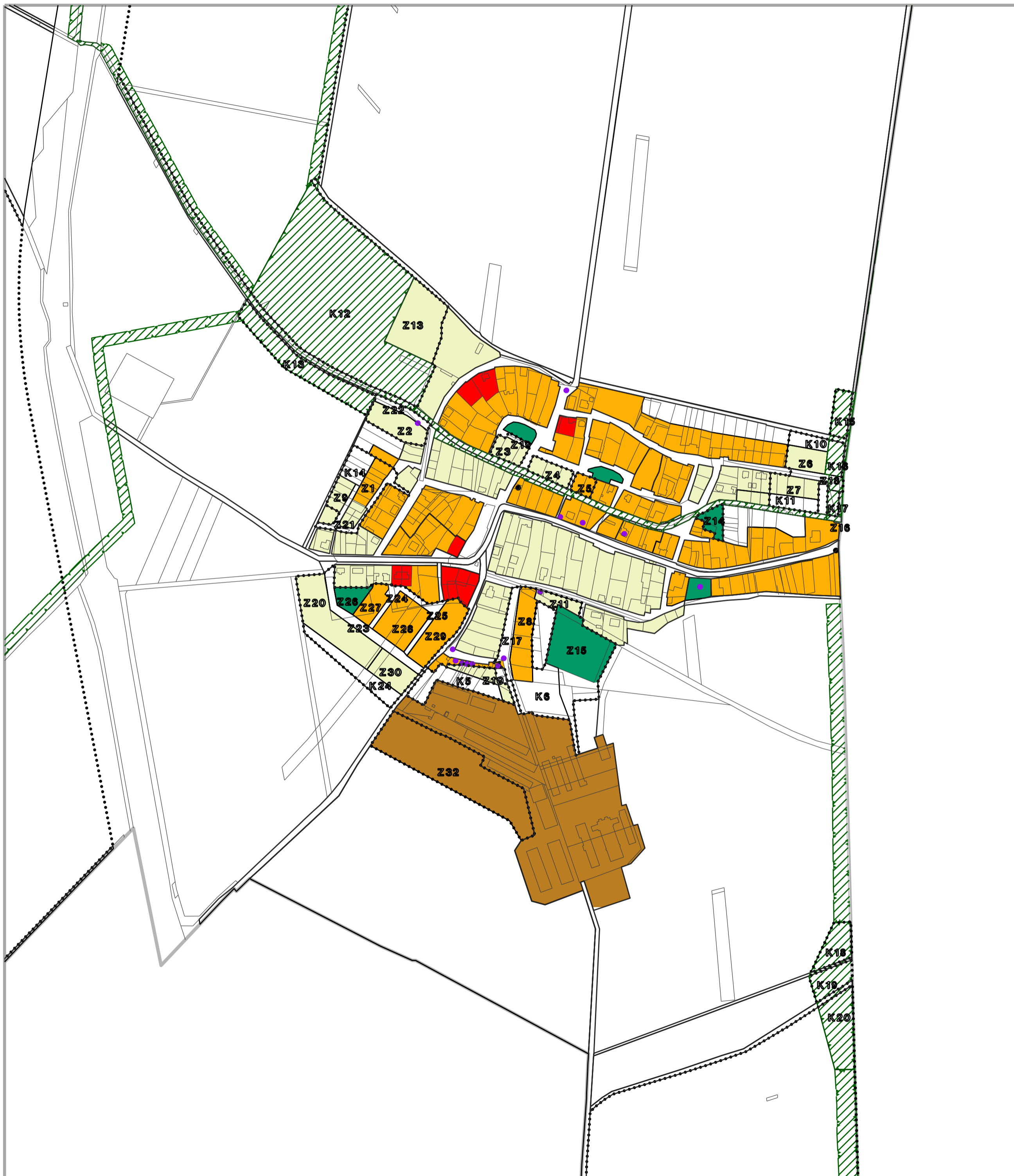
	parky a významná veřejná zeleň v obci
	kulturní hodnoty (nemovitě kulturní památky, kříže, sochy, ...)

## PLOCHY SE SPECIFICKÝMI NÁROKY NA OCHRANU

	významná zeleň v krajině - návrh propojení (ÚSES, interakční prvky)
-------------------------------------------------------------------------------------	---------------------------------------------------------------------

## INFORMATIVNÍ ÚDAJE

	hranice území řešeného územním plánem
	hranice zastavitelných ploch
	hranice ploch přestavby
	hranice ploch změn v krajině
	hranice ploch s rozdílným způsobem využití



## ZÁZNAM O ÚČINNOSTI ÚZEMNÍHO PLÁNU

Správní orgán, který územní plán vydal: Zastupitelstvo obce Damnice

Datum nabytí účinnosti:

Pořizovatel: Městský úřad Moravský Krumlov, Odbor výstavby a územního plánování, nám. Klášterní 125, 672 11 Mor.Krumlov

Razítko

Jméno a příjmení oprávněné osoby pořizovatele: Ivo Kadlec

Funkce:

Podpis:

Objednatel: Obec Damnice, Damnice 141, 671 78 Jiřice u Miroslavi, IČO 00600270

Datum zpracování : 05/2021

Projektant:  
AR projekt, s.r.o., Hvězdoslavova 29, 627 00 Brno  
IČO: 63496992  
Vypracoval: Ing.arch. Milan Hučík (autorizace č. 02 483)

## SCHÉMA URBANISTICKÉ KOMPOZICE

Číslo výkresu

# S.1