SITUACE

SO 172

M 1:1000

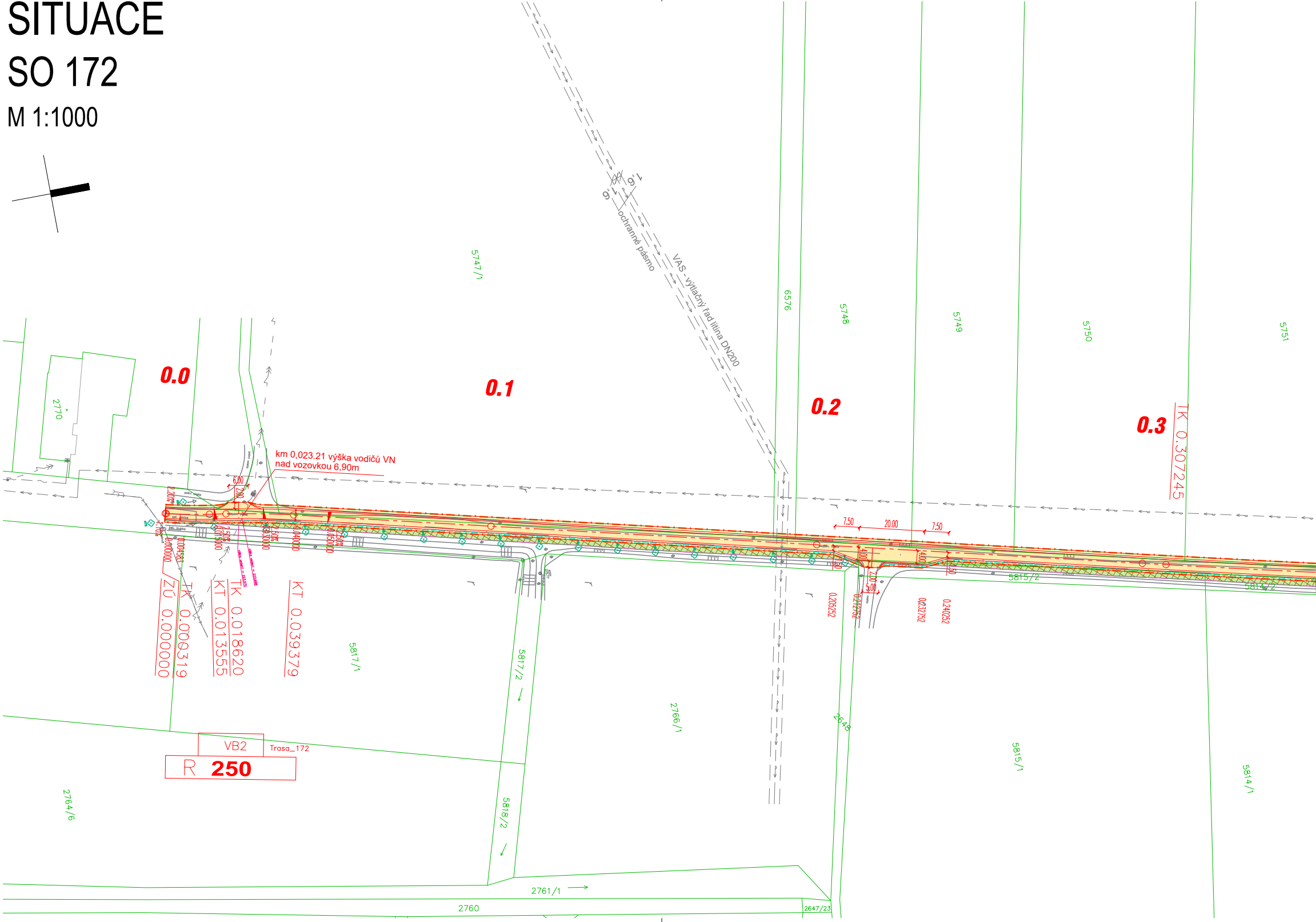
0.0
0.1
0.2
0.3
km 0,023.21 výška vodičů VN
nad vozovkou 6,90m
VAS - výtlačný řad litina DN200
ochranné pásmo
6,00
2,00
2.20%
1.10%
2.50%
0.000000
0.004583
0.015000
0.030000
0.040000
0.050000
ZÚ 0.000000
TK 0.000319
KT 0.013555
TK 0.018620
KT 0.039379
TK 0.307245
7.50
20.00
7.50
4.00
4.00
2.00
5.00
1.50
1.50
0.205252
0.212752
0.232752
0.240252
polní cesta
zpev. cesta
bet. trubka
2770
5747/1
6576
5748
5749
5750
5751
5817/1
5817/2
5818/2
2766/1
2648
5815/2
5815/1
5814/2
5814/1
2764/6
2761/1
2760
2647/23
VB2
Trasa_172
R 250

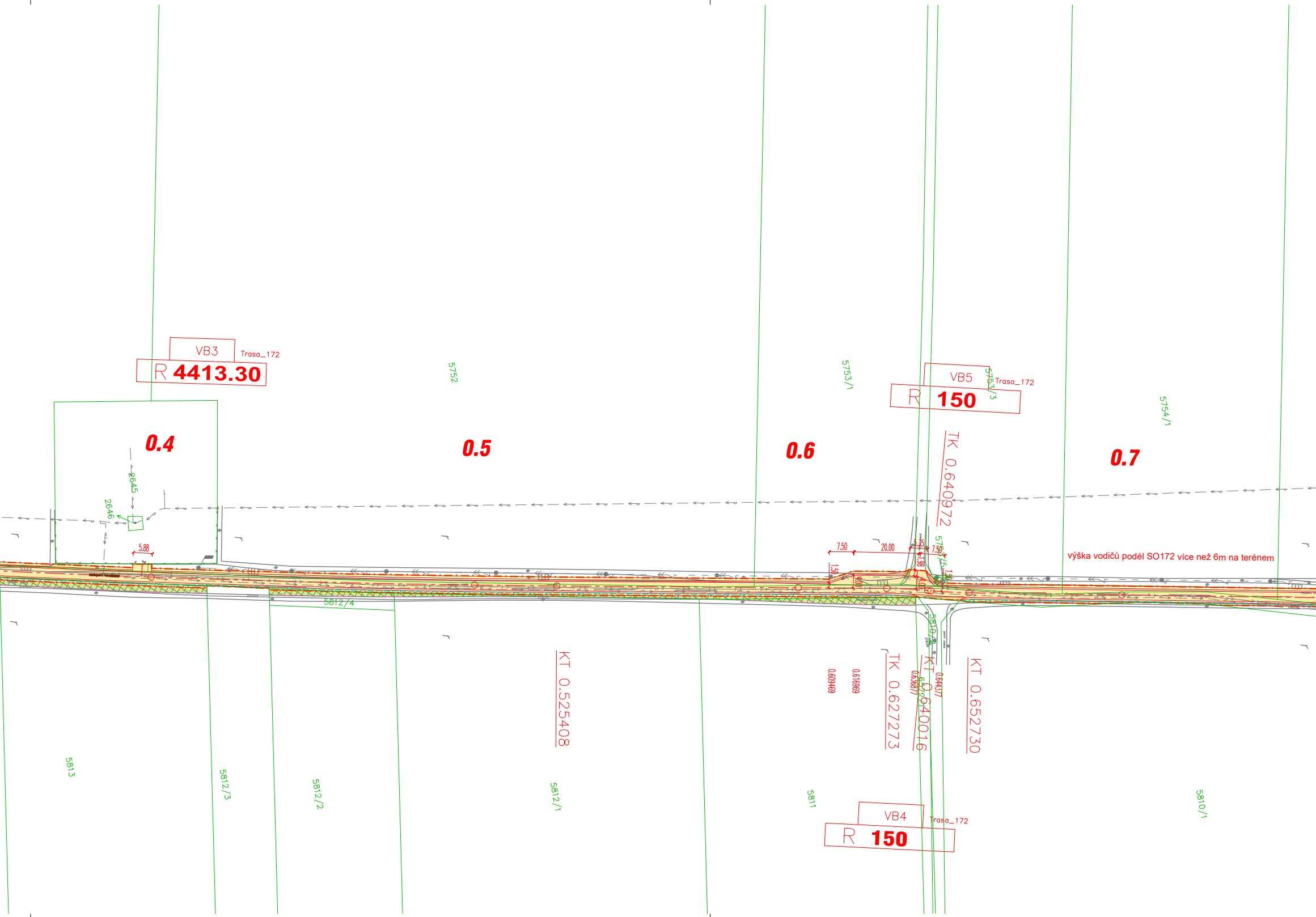
VB3
Trasa_172
R 4413.30
0.4
2645
2646
5.88
5752
0.5
5753/1
0.6
VB5
5753/3
Trasa_172
R 150
TK 0.640972
0.7
5754/1
7.50
20.00
5.35
7.50
1.50
4.00
1.98
5753/5
1.20
výška vodičů podél SO172 více než 6m na terénem
5812/4
5810/2
polní cesta
KT 0.525408
0.609469
0.616969
TK 0.627273
0.636877
KT 0.640016
5572
0.644377
KT 0.652730
5813
5812/3
5812/2
5812/1
5811
5810/1
VB4
Trasa_172
R 150

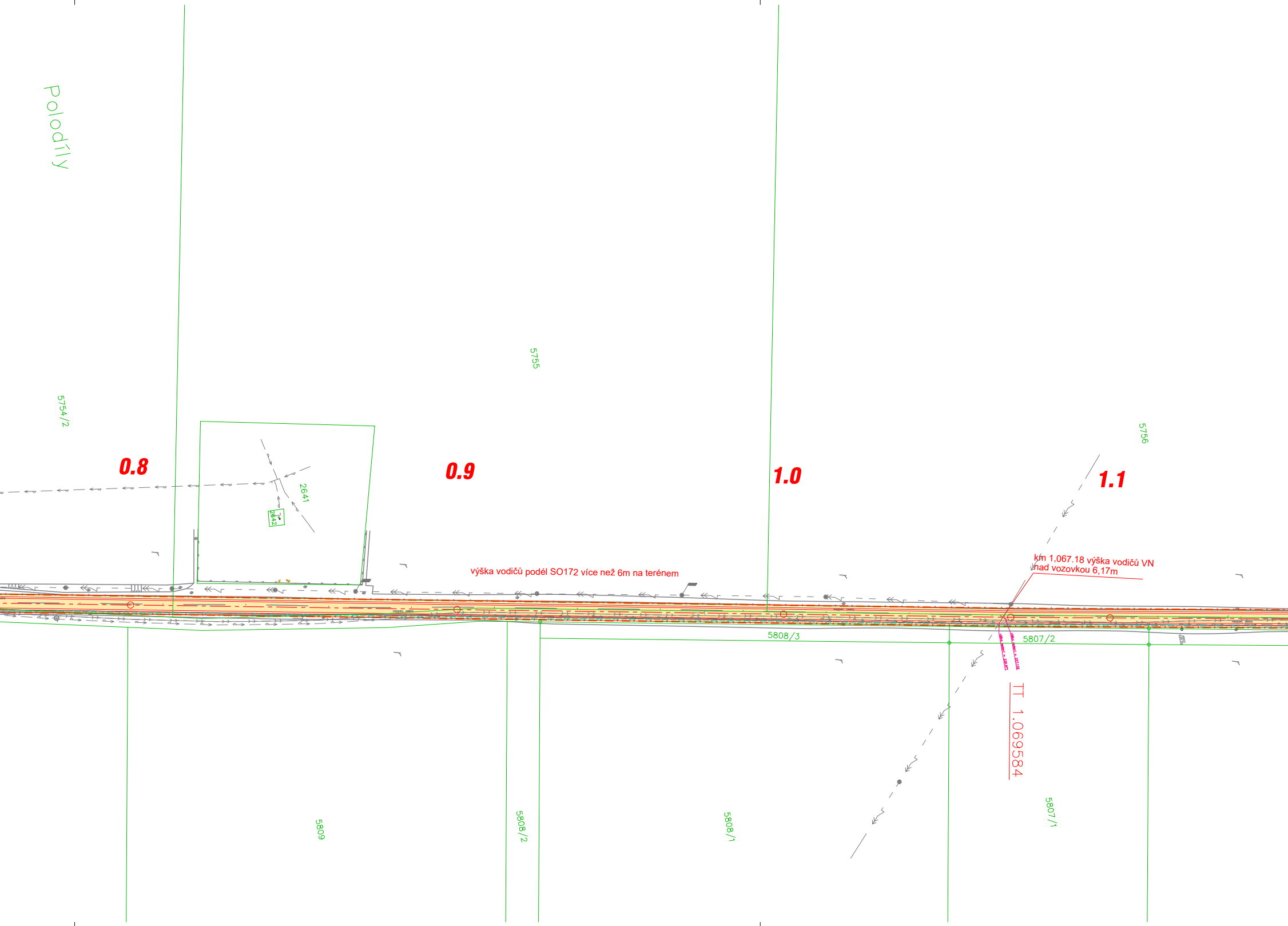
Polodíly
5754/2
5755
5756
0.8
0.9
1.0
1.1
2641
2642
výška vodičů podél SO172 více než 6m na terénem
km 1,067.18 výška vodičů VN
nad vozovkou 6,17m
5808/3
5807/2
TT 1.069584
5809
5808/2
5808/1
5807/1


1.2
1.3
1.4
1.5
5803
5801
5804
5806/2
5806/1
6571
2643
1.50
4.00
4.00
1.50
1.179861
1.187361
1.207361
1.214861
TT 1.228886

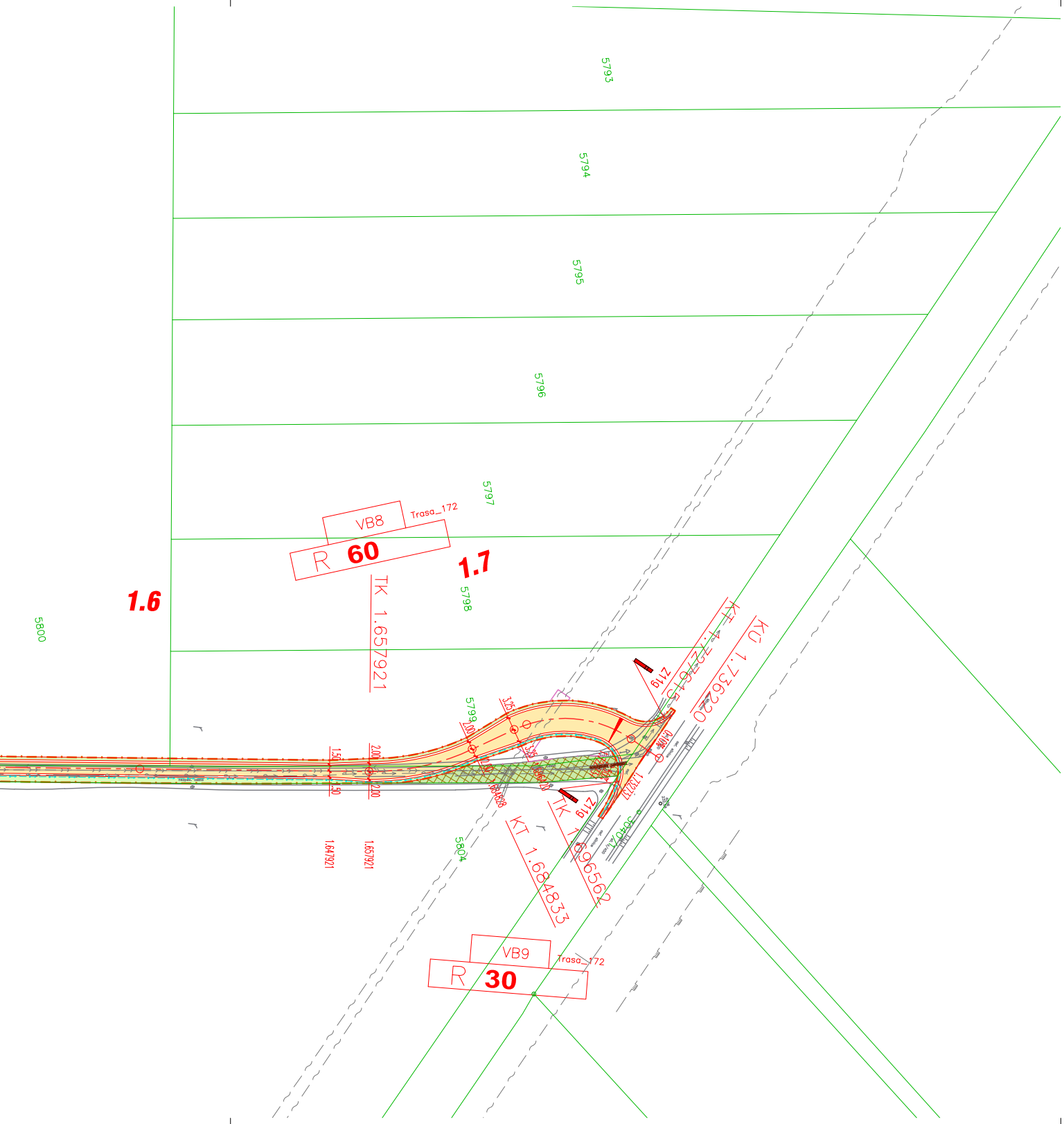
5793
5794
5795
5796
5797
VB8
Trasa_172
R 60
1.7
1.6
5798
5800
TK 1.657921
KT 1.727615
KU 1.736220
Z11g
Z11g
5799
3.25
2.00
3.25
2.00
1.50
1.50
2.00
2.00
0.10%
1.732173
1.696420
1.684828
1.647921
1.657921
5804
3040/1
KT 1.684833
TK 1.696562
VB9
Trasa_172
R 30

LEGENDA :

LEGENDA ČAR:

	OCHRANNÁ PÁSMA POZEMNÍCH KOMUNIKACÍ
	NAVRHOVANÉ KOMUNIKACE - NOVÝ STAV
	NOVÉ SVAHY SILNIČNÍHO TĚLESA
	STÁVAJÍCÍ STAV
	OCELOVÁ SVODIDLA
	NAVAZUJÍCÍ STAVBY
	VODOROVNÉ DOPRAVNÍ ZNAČENÍ
	PŘÍKOPOVÁ TVÁRNICE
DŠN17	DRENÁŽ / DRENÁŽNÍ ŠACHTICE
	VSAKOVACÍ ŽEBRA
	HRÁZKA NA PŘÍKOPU
	ZÁBRADLÍ
	PROTIHLUKOVÁ STĚNA
101 301	ČÍSLO STAVEBNÍHO OBJEKTU
HV1	HORSKÁ VPUSŤ
LS1	LAPAČ SPLAVENIN
	ULIČNÍ VPUSŤ
VO2	VÝÚSTNÍ OBJEKT
	VSAKOVACÍ BOX
	SMĚR TOKU
	STROMY - ZACHOVAJÍ SE
	STROMY - URČENÉ KE KÁCENÍ
4.50%	PŘÍČNÝ SKLON VOZOVKY
6414	HRANICE PARCEL KN
OLEKSOVICE	HRANICE KATASTRÁLNÍCH ÚZEMÍ
	TRVALÝ ZÁBOR
	DOČASNÝ ZÁBOR DO 1 ROKU
	DOČASNÝ ZÁBOR NAD 1 ROK
35800	BPEJ
235.0	HLAVNÍ VRSTEVNICE
	VEDLEJŠÍ VRSTEVNICE

LEGENDA PLOCH:

- 🟧 ASFALTOVÁ VOZOVKA
- 🟧 ASFALTOVÁ VOZOVKA - MOSTY
- ⬜ BETONOVÁ VOZOVKA
- 🟨 ZÁMKOVÁ DLAŽBA - CHODNÍK
- ▨ ZÁMKOVÁ DLAŽBA - RELIÉFNÍ
- ⬜ ZÁMKOVÁ DLAŽBA - POJÍZDNÁ
- ▨ ZVÝŠENÉ DOPRAVNÍ OSTRŮVKY
- ▨ KÁMEN DO BET. LOŽE
- ▨ VEGETAČNÍ TVÁRNICE
- 🟩 NÁSYP
- 🟩 TERÉNNÍ ÚPRAVY
- 🟧 VÝKOP
- ▨ REKULTIVACE
- ▨ REKULTIVACE DOČASNÉHO ZÁBORU
- ▨ PLOCHY ZAŘÍZENÍ STAVENIŠTĚ A SKLÁDKY

INŽENÝRSKÉ SÍTĚ STÁVAJÍCÍ

- KANALIZACE
- MELIORACE
- VODOVOD
- PLYN - VYSOKOTLAK
- SDĚLOVACÍ VEDENÍ
- SILOVÉ VEDENÍ NN
- SILOVÉ VEDENÍ VN

INŽENÝRSKÉ SÍTĚ NOVÉ

- KANALIZACE
- MELIORACE
- VODOVOD
- PLYN - VYSOKOTLAK
- SDĚLOVACÍ VEDENÍ
- SILOVÉ VEDENÍ NN
- SILOVÉ VEDENÍ VN

OBJEDNATEL:

ŘEDITELSTVÍ SILNIC A DÁLNIC ČR

Ředitelství silnic a dálnic ČR
Na Pankráci 546/56
140 00 Praha 4

Stavbu zajišťuje Závod Brno
Šumavská 33
602 00 Brno

D
172

AUTORIZACE:

ŘEDITEL ATELIÉRU	ING. VLADIMÍR NAVRÁTIL
HLAVNÍ INŽENÝR PROJEKTU	ING. PAVEL MÜLLER
ZODPOVĚDNÝ PROJEKTANT	ING. PAVEL MÜLLER
VYPRACOVAL	FILIP KRUML
KONTROLOVAL	ING. IVO KIŠŠ

DOPRAVOPROJEKT BRNO
Kounicova 271/13, 602 00 BRNO

NÁZEV AKCE

I/53 Lechovice - Pohořelice - Polní cesty - DUSP/IČ

NÁZEV OBJEKTU

POLNÍ CESTA DO KAŠENCE

DATUM	01/2023
FORMÁT	11 x A4
MĚŘÍTKO	1:1000
Č. ZAKÁZKY	22-017-A1-DUSP
ÚČEL	**DUSP**

NÁZEV VÝKRESU

SITUACE

Č. SOUPRAVY

Č. PŘÍLOHY

DOKUMENTACI LZE UŽÍVAT POUZE VE SMYSLU PŘÍSLUŠNÉ SMLOUVY O DÍLO. VÝKRES, ČI JEHO ČÁST, MŮŽE BÝT KOPÍROVÁN NEBO JINÝM ZPŮSOBEM ROZŠIŘOVÁN POUZE PO PŘEDCHOZÍM SOUHL

Elektronický podpis: 31.1.2024
Certifikát autora podpisu:
Jméno: Bc. Kristýna Cvečková
Vydal: PostSignum Qualified CA 4
Platnost do: 3.6.2024 08:47 +02:00